

VIŠŇOVÁ NA MAPĚ



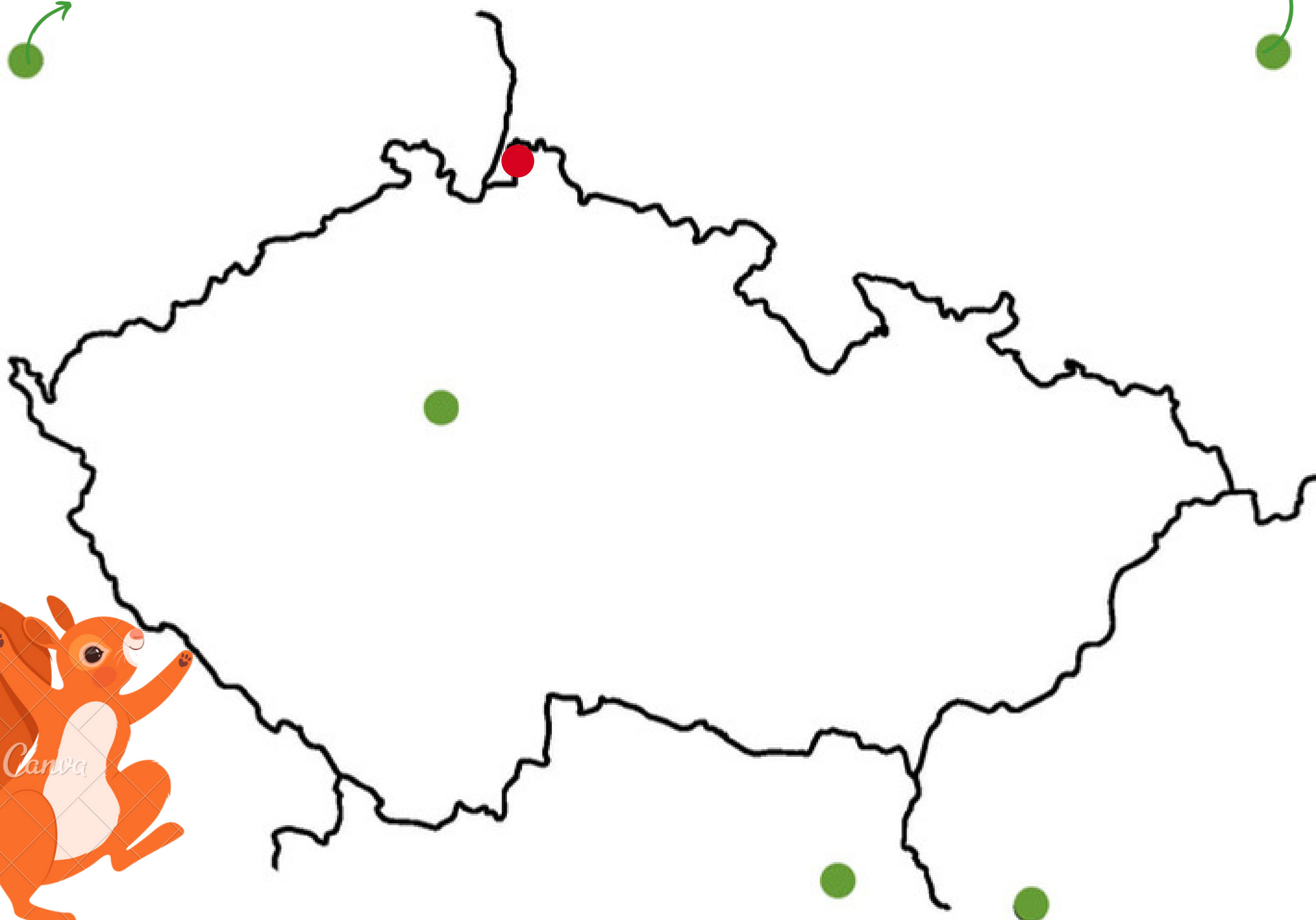

Milé děti, vítám vás v muzeu ve Višňové. Dovolte mi, abych se vám představila. Jsem veverka Kotrmelinda, bydlím v lese kousek za kostelem a budu vaší průvodkyní při dnešní návštěvě muzea. Dnes vám povím něco o Višňové, o tom, kde leží, jaké má sousedy a podíváme se i na několik zajímavostí z její historie. Nastražte uši, začínáme!



URČITĚ UŽ VÍTE, KDE LEŽÍ NAŠE REPUBLIKA. KOLIK MÁ SOUSEDNÍCH STÁTŮ A KTERÉ TO JSOU. URČITĚ UŽ UMÍŠ VYZNAČIT NA MAPĚ SPOUSTU VĚCÍ.



S kolika státy sousedí ČR a jak se nazývají? Jak se jmenuje hlavní město naší republiky a znáš také hlavní města i našich sousedních států? Co za místo je vyznačeno na mapě červeným puntíkem? Vše si dopiš do mapy. Dokážeš na mapě vyznačit ještě něco dalšího?

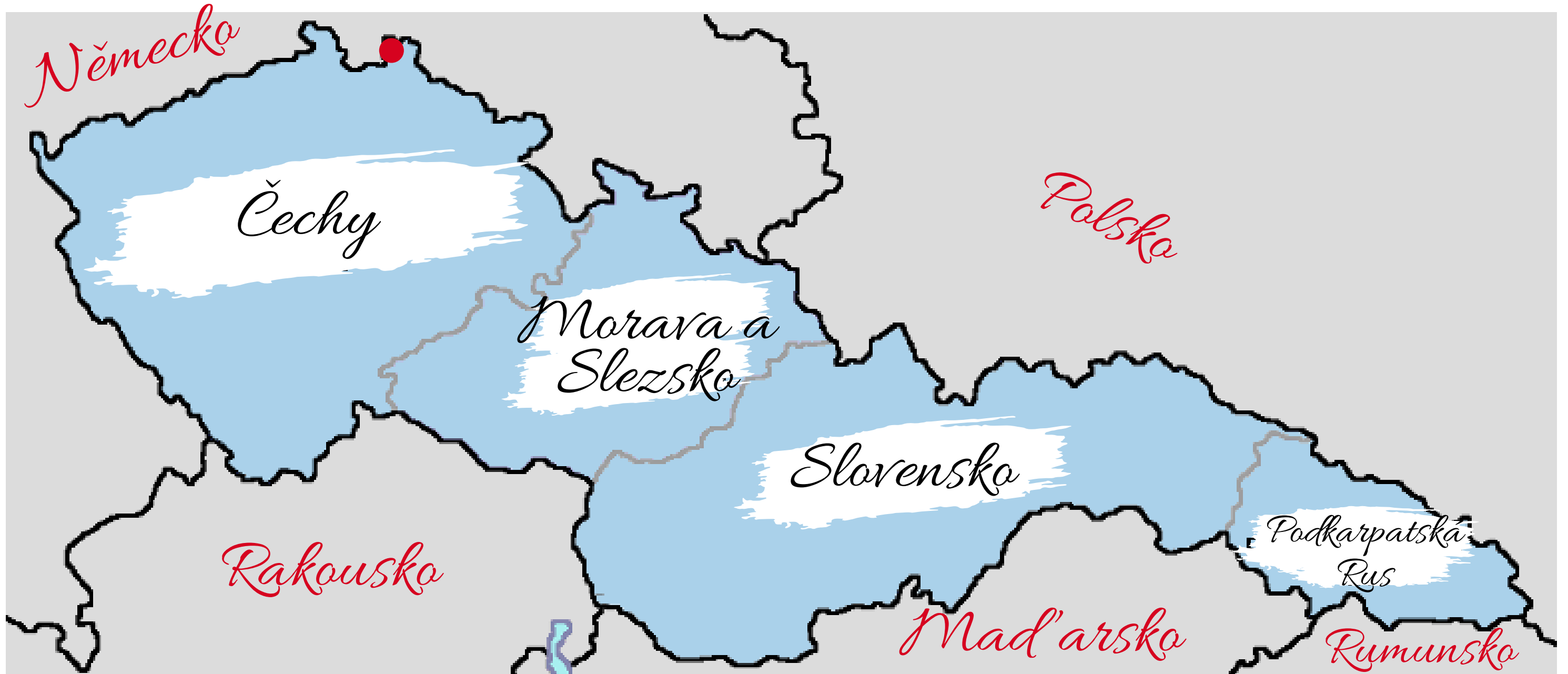





HRANICE NAŠÍ ZEMĚ SE V PRŮBĚHU NAŠÍ HISTORIE MĚNILY, MĚNILY SE TAKÉ NÁZVY NAŠÍ ZEMĚ I NAŠI SOUSEDĚ. PODÍVEJ SE, KDE LEŽELA VIŠŇOVÁ V DOBĚ ČESKOSLOVENSKA V LETECH 1918 - 1938.



Dokážeš vyjmenovat rozdíly mezi mapou Československa z let 1918 - 1938 a současností? Dopln věty pod mapou.



Namísto  sousedních států, které má Česká Republika dnes, mělo

Československo před 100 lety  sousedů. Bylo to

| | | | | | | | |
|---|--|--|--|--|--|--|---|
| N | | | | | | | O |
|---|--|--|--|--|--|--|---|

,

| | | | | | | |
|---|--|--|---|--|--|--|
| R | | | O | | | |
|---|--|--|---|--|--|--|

,

| | | | | | | |
|---|--|--|---|--|--|--|
| M | | | A | | | |
|---|--|--|---|--|--|--|

,

| | | | | | |
|---|--|--|--|---|--|
| P | | | | K | |
|---|--|--|--|---|--|

 a

| | | | | | | |
|---|--|--|---|--|--|--|
| R | | | U | | | |
|---|--|--|---|--|--|--|

. Obec Višňová před 100 lety tedy nesousedila s

| | | | | | | |
|---|--|--|--|---|--|---|
| P | | | | K | | M |
|---|--|--|--|---|--|---|

, ale s


| | | | | | | | |
|--|---|--|--|--|--|---|---|
| | Ě | | | | | E | M |
|--|---|--|--|--|--|---|---|


. V období druhé

světové války (1939 - 1945) se stala velká část příhraničního území včetně Višňové součástí nacistické Německé říše - tomuto území se říkalo Říšská župa Sudety.



Poznáš vlajky našich sousedů?







OBEC VIŠŇOVÁ JE VELMI ZAJÍMAVÁ. UŽ URČITĚ VÍŠ, ŽE SE SKLÁDÁ Z NĚKOLIKA MALÝCH VESNIČEK A DOHROMADY TVOŘÍ JEDNU VELKOU OBEC. DALŠÍ ZAJÍMAVOST JE SPOJENÁ S MINULOSTÍ SAMOTNÉ VIŠŇOVÉ.



Zopakuj si, z kolika vesnic se Višňová skládá a které to jsou. Protože tu v minulosti žilo německé obyvatelstvo, každá vesnice má i svůj německý název, zkus spojit český a německý název.

VIŠŇOVÁ

DÖRFEL

PŘEDLÁNCE

ZAHNE

MINKOVICE

PHILIPPSTHAL

POUSTKA

PRIEDLANZ

VÍSKA

WEIGSDORF

FILIPOVKA

MINKWITZ

LOUČNÁ

ENGELSDORF

SAŇ

WUSTUNG

ANDĚLKA

LAUTSCHE



Až do roku 1848 se samotná Višňová skládala ze 3 částí: Horní Višňová, Střední Višňová a Dolní Višňová. Horní Višňová patřila k záwidovskému panství, Střední Višňová k Žitavě a Dolní Višňová k frýdlantskému panství. V roce 1848 byly upraveny hranice a vznikly dvě obce, česká a saská Višňová. Saská Višňová dnes leží v Polsku a nazývá se Wigancice Żytawskie. Do roku 1949 byl používán německý název pro Višňovou, Weigsdorf.



Přečti si pečlivě odstavec o Višňové výše. Informace, které v něm jsou, se ti budou hodit k doplnění časové osy. Naše historie začíná rokem 1334 - první písemnou zmínkou o Višňové.

